

Управление Федеральной службы государственной регистрации, кадастра и картографии по Нижегородской области
полное наименование органа регистрации прав

Выписка из Единого государственного реестра недвижимости об основных характеристиках и зарегистрированных правах на объект недвижимости


Сведения об основных характеристиках объекта недвижимости

В Единый государственный реестр недвижимости внесены следующие сведения:

Раздел 1 Лист 1

Земельный участок			
вид объекта недвижимости			
Лист № 1 раздела 1	Всего листов раздела 1: 1	Всего разделов: 3	Всего листов выписки: 4
23.06.2023г.			
Кадастровый номер:	52:21:0000206:53		
Номер кадастрового квартала:	52:21:0000206		
Дата присвоения кадастрового номера:	23.01.2002		
Ранее присвоенный государственный учетный номер:	данные отсутствуют		
Местоположение:	Местоположение установлено относительно ориентира, расположенного в границах участка. Почтовый адрес ориентира: обл. Нижегородская, г. Дзержинск, пос. Желнино, ул. Советская, д. 31..		
Площадь, м2:	1500 +/- 13.6		
Кадастровая стоимость, руб:	769080		
Кадастровые номера расположенных в пределах земельного участка объектов недвижимости:	52:21:0000206:1558		
Категория земель:	Земли населенных пунктов		
Виды разрешенного использования:	для эксплуатации индивидуального жилого дома		
Статус записи об объекте недвижимости:	Сведения об объекте недвижимости имеют статус "актуальные, ранее учтенные"		
Особые отметки:	данные отсутствуют		
Получатель выписки:	Слепов Сергей Иванович		

полное наименование должности


ДОКУМЕНТ ПОДПИСАН
ЭЛЕКТРОННОЙ ПОДПИСЬЮ
 Сертификат: 3094B7974B3CA8E1F07A347CFAD6FA78
 Владелец: ФЕДЕРАЛЬНАЯ СЛУЖБА ГОСУДАРСТВЕННОЙ
 РЕГИСТРАЦИИ, КАДАСТРА И КАРТОГРАФИИ
 Действителен: с 17.05.2022 по 10.08.2023

документ соответствует содержанию электронного документа
 Отделение ГБУНО
 "Уполномоченный МОИ"
 Нижегородского района города Нижнего Новгорода,
 ул. Родионова, д. 165, к. 13
 ФИО (подпись) **ЧИСТЯКОВА Т. Н.**
 Должность **АНАЛИТИК 1 КАТ.**
 Дата **13.06.2023** 17.10. мин.




Выписка из Единого государственного реестра недвижимости об основных характеристиках и зарегистрированных правах на объект недвижимости

Сведения о зарегистрированных правах

Земельный участок вид объекта недвижимости			
Лист № 1 раздела 2	Всего листов раздела 2: 2	Всего разделов: 3	Всего листов выписки: 4
23.06.2023г.			
Кадастровый номер:		52:21:0000206:53	

1	Правообладатель (правообладатели):	1.1	Гордеев Николай Владимирович 07.01.1964
	Сведения о возможности предоставления третьим лицам персональных данных физического лица:	1.1.1	данные отсутствуют
2	Вид, номер, дата и время государственной регистрации права:	2.1	Собственность 52:21:0000206:53-52/157/2023-2 23.06.2023 12:07:00
4	Сведения об осуществлении государственной регистрации сделки, права, ограничения права без необходимого в силу закона согласия третьего лица, органа:	4.1	данные отсутствуют
5	Ограничение прав и обременение объекта недвижимости:	не зарегистрировано	
6	Заявленные в судебном порядке права требования:	данные отсутствуют	
7	Сведения о возражении в отношении зарегистрированного права:	данные отсутствуют	
8	Сведения о возможности предоставления третьим лицам персональных данных физического лица	данные отсутствуют	
9	Сведения о наличии решения об изъятии объекта недвижимости для государственных и муниципальных нужд:	данные отсутствуют	
10	Сведения о невозможности государственной регистрации без личного участия правообладателя или его законного представителя:	данные отсутствуют	
11	Правопритязания и сведения о наличии поступивших, но не рассмотренных заявлений о проведении государственной регистрации права (перехода, прекращения права), ограничения права или обременения объекта недвижимости, сделки в отношении объекта недвижимости:	отсутствуют	

полное наименование должности


 ДОКУМЕНТ ПОДПИСАН
 ЭЛЕКТРОННОЙ ПОДПИСЬЮ



Сертификат: 3094B7974B3CA8E1F07A347CFAD6FA78
 Владелец: ФЕДЕРАЛЬНАЯ СЛУЖБА ГОСУДАРСТВЕННОЙ
 РЕГИСТРАЦИИ, КАДАСТРА И КАРТОГРАФИИ
 Действителен: с 17.05.2022 по 10.08.2023

Документ соответствует содержанию электронного документа

Отделение ГБУ ИО
 "Уполномоченный" фамилия
 Нижегородского района города Нижнего Новгорода,
 ул. Родионова, д. 166, к. 13
 ФИО (подпись) ЧИСТЯКОВА Т.Н. Чистяк
 Должность АНАЛИТИК 1 КАТ.
 дата 13 06 2023 17 10 мин.



Земельный участок			
вид объекта недвижимости			
Лист № 2 раздела 2	Всего листов раздела 2: 2	Всего разделов: 3	Всего листов выписки: 4
23.06.2023г.			
Кадастровый номер:		52:21:0000206:53	
12	Сведения о невозможности государственной регистрации перехода, прекращения, ограничения права на земельный участок из земель сельскохозяйственного назначения:	данные отсутствуют	


полное наименование должности	 ДОКУМЕНТ ПОДПИСАН ЭЛЕКТРОННОЙ ПОДПИСЬЮ Сертификат: 3094B7974B3CA8E1F07A347CFAD6FA78 Владелец: ФЕДЕРАЛЬНАЯ СЛУЖБА ГОСУДАРСТВЕННОЙ РЕГИСТРАЦИИ, КАДАСТРА И КАРТОГРАФИИ Действителен: с 17.05.2022 по 10.08.2023	документ соответствует содержанию электронного документа Отделение ГБУНО Уполномоченный долж. Нижегородского района города Нижнего Новгорода, ул. Родионова, д. 165, к. 13 ФИО (подпись) ЧИСТЯКОВА Т. Н. Должность АНАЛИТИК 1 КАТ. дата 23.06.23	 НИЖЕГОРОДСКОГО РАЙОНА ГОРОДА НИЖНЕГО НОВОГОРОДА ГОСУДАРСТВЕННЫЕ И МУНИЦИПАЛЬНЫЕ УСЛУГИ ОГРН 1133260007497
-------------------------------	--	--	---

Выписка из Единого государственного реестра недвижимости об основных характеристиках и зарегистрированных правах на объект недвижимости


Описание местоположения земельного участка

Земельный участок вид объекта недвижимости			
Лист № 1 раздела 3	Всего листов раздела 3: 1	Всего разделов: 3	Всего листов выписки: 4

23.06.2023г.	
Кадастровый номер:	52:21:0000206.53



Масштаб 1:600	Условные обозначения:
---------------	-----------------------

полное наименование должности	 ДОКУМЕНТ ПОДПИСАН ЭЛЕКТРОННОЙ ПОДПИСЬЮ	Документ соответствует содержанию электронного документа Отделение БУНО Уполномоченный МФД Нижегородского района города Нижнего Новгорода, ул. Родионова, д. 165, к. 13
	Сертификат: 3094B7974B3CA8E1F07A347CFAD6FA78 Владелец: ФЕДЕРАЛЬНАЯ СЛУЖБА ГОСУДАРСТВЕННОЙ РЕГИСТРАЦИИ, КАДАСТРА И КАРТОГРАФИИ Действителен: с 17.05.2022 по 10.08.2023	ФИО (подпись) ЧИСТЯКОВА Т. Н. Должность АНАЛИТИК 1 КАТ. Дата 23.06.23 17.10 мин.

