

Выписка из Единого государственного реестра недвижимости о правах отдельного лица на имевшиеся (имеющиеся) у него объекты недвижимости


Филиал публично-правовой компании "Роскадастр" по Владимирской области
полное наименование органа регистрации прав

16.07.2025г.


№ КУВИ-001/2025-140336647

На основании запроса от 16.07.2025, поступившего на рассмотрение 16.07.2025, сообщаем, что правообладателю Гордеев Николай Владимирович; дата рождения: 07.01.1964; Паспорт гражданина Российской Федерации серия: 2209 № 375395 от 20.05.2009 выдан: Отделом УФМС России по Нижегородской обл. в гор. Дзержинск; СНИЛС: 013-973-834 63; адрес места жительства или места пребывания: 606036, Нижегородская область, г. Дзержинск, ул. Советская, д. 31., по состоянию на 16.07.2025 принадлежали (принадлежат) следующие объекты недвижимости:

1	1.1	Вид объекта недвижимости:	Здание
		Кадастровый номер:	52:21:0000043:4203
		Назначение объекта недвижимости:	Нежилое
		Виды разрешенного использования объекта недвижимости:	данные отсутствуют
		Местоположение:	Нижегородская область, г.Дзержинск, Пгк Новомосковский-2, гараж 553
		Площадь:	33.3
	1.2	вид права, доля в праве:	Собственность
		дата государственной регистрации:	22.05.2024
		номер государственной регистрации:	52:21:0000043:4203-52/160/2024-2
		основание государственной регистрации:	Решение Дзержинского городского суда Нижегородской области, выдан 19.03.2024
		дата государственной регистрации прекращения права:	данные отсутствуют
	1.3	Ограничение прав и обременение объекта недвижимости:	не зарегистрировано
2	2.1	Вид объекта недвижимости:	Помещение
		Кадастровый номер:	52:21:0000072:819
		Назначение объекта недвижимости:	Жилое
		Виды разрешенного использования объекта недвижимости:	данные отсутствуют
		Местоположение:	Нижегородская область, городской округ город Дзержинск, город Дзержинск, улица Чапаева, дом 5, квартира 57
		Площадь:	61.7
	2.2	вид права, доля в праве:	Общая долевая собственность, доля в праве 1/2
		дата государственной регистрации:	21.05.2024
		номер государственной регистрации:	52:21:0000072:819-52/295/2024-7
		основание государственной регистрации:	Решение суда, № 2-1143/2024, выдан 19.03.2024, Дзержинский городской суд Нижегородской области

полное наименование должности		ДОКУМЕНТ ПОДПИСАН	инициалы, фамилия
		ЭЛЕКТРОННОЙ ПОДПИСЬЮ	
Сертификат: 009F0BDC181A023B64597F1E2579BEFB50 Владелец: ФЕДЕРАЛЬНАЯ СЛУЖБА ГОСУДАРСТВЕННОЙ РЕГИСТРАЦИИ, КАДАСТРА И КАРТОГРАФИИ Действителен: с 02.08.2024 по 26.10.2025			


		дата государственной регистрации прекращения права:	данные отсутствуют
	2.3	Ограничение права и обременение объекта недвижимости:	
3	3.1	Вид объекта недвижимости:	Помещение
		Кадастровый номер:	52:21:0000109:2930
		Назначение объекта недвижимости:	Жилое
		Виды разрешенного использования объекта недвижимости:	данные отсутствуют
		Местоположение:	Нижегородская область, г Дзержинск, ул Рудольфа Удриса, д 7а, кв 10
		Площадь:	34.1
	3.2	вид права, доля в праве:	Общая долевая собственность 1/2
		дата государственной регистрации:	04.08.2006
		номер государственной регистрации:	52-52-10/085/2006-225
		основание государственной регистрации:	ДОГОВОР О БЕЗВОЗМЕЗДНОЙ ПЕРЕДАЧЕ ЖИЛЬЯ В СОБСТВЕННОСТЬ, № 5053, выдан 14.06.2006
		дата государственной регистрации прекращения права:	данные отсутствуют
	3.3	Ограничение права и обременение объекта недвижимости:	
		3.3.1	вид:
		номер государственной регистрации:	52:21:0000109:2930-52/292/2021-4
4	4.1	Вид объекта недвижимости:	Здание
		Кадастровый номер:	52:21:0000206:1558
		Назначение объекта недвижимости:	Жилое
		Виды разрешенного использования объекта недвижимости:	данные отсутствуют
		Местоположение:	Нижегородская область, г.Дзержинск, пос.Желнино, ул.Советская, д.31
		Площадь:	354.7
	4.2	вид права, доля в праве:	Собственность
		дата государственной регистрации:	23.06.2023
		номер государственной регистрации:	52:21:0000206:1558-52/157/2023-2
		основание государственной регистрации:	Нижегородский областной суд Апелляционное определение, № 33-6016/2023, выдан 02.06.2023, Нижегородский областной суд
		дата государственной регистрации прекращения права:	данные отсутствуют
	4.3	Ограничение прав и обременение объекта недвижимости:	не зарегистрировано

полное наименование должности		ДОКУМЕНТ ПОДПИСАН	
		ЭЛЕКТРОННОЙ ПОДПИСЬЮ	инициалы, фамилия
Сертификат: 009F0BDC181A023B64597F1E2579BEFB50 Владелец: ФЕДЕРАЛЬНАЯ СЛУЖБА ГОСУДАРСТВЕННОЙ РЕГИСТРАЦИИ, КАДАСТРА И КАРТОГРАФИИ Действителен: с 02.08.2024 по 26.10.2025			

5	5.1	Вид объекта недвижимости:	Земельный участок
		Кадастровый номер:	52:21:0000206:53
		Назначение объекта недвижимости:	данные отсутствуют
		Виды разрешенного использования объекта недвижимости:	для эксплуатации индивидуального жилого дома
		Местоположение:	Местоположение установлено относительно ориентира, расположенного в границах участка. Почтовый адрес ориентира: обл. Нижегородская, г. Дзержинск, пос. Желнино, ул. Советская, д. 31..
		Площадь:	1500 +/- 13.6
	5.2	вид права, доля в праве:	Собственность
		дата государственной регистрации:	23.06.2023
		номер государственной регистрации:	52:21:0000206:53-52/157/2023-2
		основание государственной регистрации:	Нижегородский областной суд Апелляционное определение, № 33-6016/2023, выдан 02.06.2023, Нижегородский областной суд
		дата государственной регистрации прекращения права:	данные отсутствуют
	5.3	Ограничение прав и обременение объекта недвижимости:	не зарегистрировано
6	Получатель выписки		слепов сергей иванович

Выписка содержит сведения Единого государственного реестра недвижимости о правах на объекты недвижимости, расположенные на территории Российской Федерации.

Использование сведений, содержащихся в настоящей выписке, способами или в форме, которые наносят ущерб правам и законным интересам правообладателей, влечет ответственность, предусмотренную законодательством Российской Федерации

полное наименование должности		ДОКУМЕНТ ПОДПИСАН	инициалы, фамилия
		ЭЛЕКТРОННОЙ ПОДПИСЬЮ	
Сертификат: 009F0BDC181A023B64597F1E2579BEFB50 Владелец: ФЕДЕРАЛЬНАЯ СЛУЖБА ГОСУДАРСТВЕННОЙ РЕГИСТРАЦИИ, КАДАСТРА И КАРТОГРАФИИ Действителен: с 02.08.2024 по 26.10.2025			